

地域支え合いセンター(安浦) 茶話会

出水期前の防災の話

呉市老人福祉センター安浦内海会館 2020年6月18日

呉市社会福祉協議会 地域支え合いセンター(安浦)の茶話会が行われ、安浦町防災リーダーネットワークのメンバーが、防災・減災の話をしました。

新型コロナウイルスの影響で、茶話会はしばらく開催されていなかったそうです。参加者の皆さんは「マスク着用」で話を聞いてくれました。




話の終わりに、「ひろしま防災ドリル 防災ハンドブック2019」を用いて、災害への備えをみんなでチェックしました。



当日(6月18日)は、「呉市に大雨警報が出るのではないか」と言うほどの大雨でした


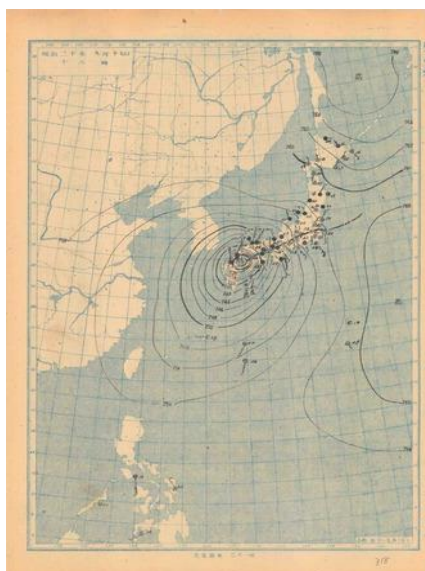
以下は、当日使用した資料 (パネル) の一部です



洞爺丸

1965年に上映された「飢餓海峡：原作 水上 勉」は、1954年の洞爺丸台風で沈没した「青函連絡船 洞爺丸」事故を題材にした、過去を消したい男（三国 連太郎）と、昔のお礼を伝えたい女（左 幸子）の悲運の物語です。その洞爺丸台風では、**1,155名**の方が亡くなりました。

洞爺丸台風の約10年前(1945年)にも、大きな災害がありました。呉市に大きな災害をもたらした「枕崎台風」です。**1,154名**の方が亡くなりました。当時の安浦町は広島県豊田郡であったため、今の呉市としてはさらに多くの方が亡くなっています。





砂防ダム

2010年大雨（2010年7月14日）

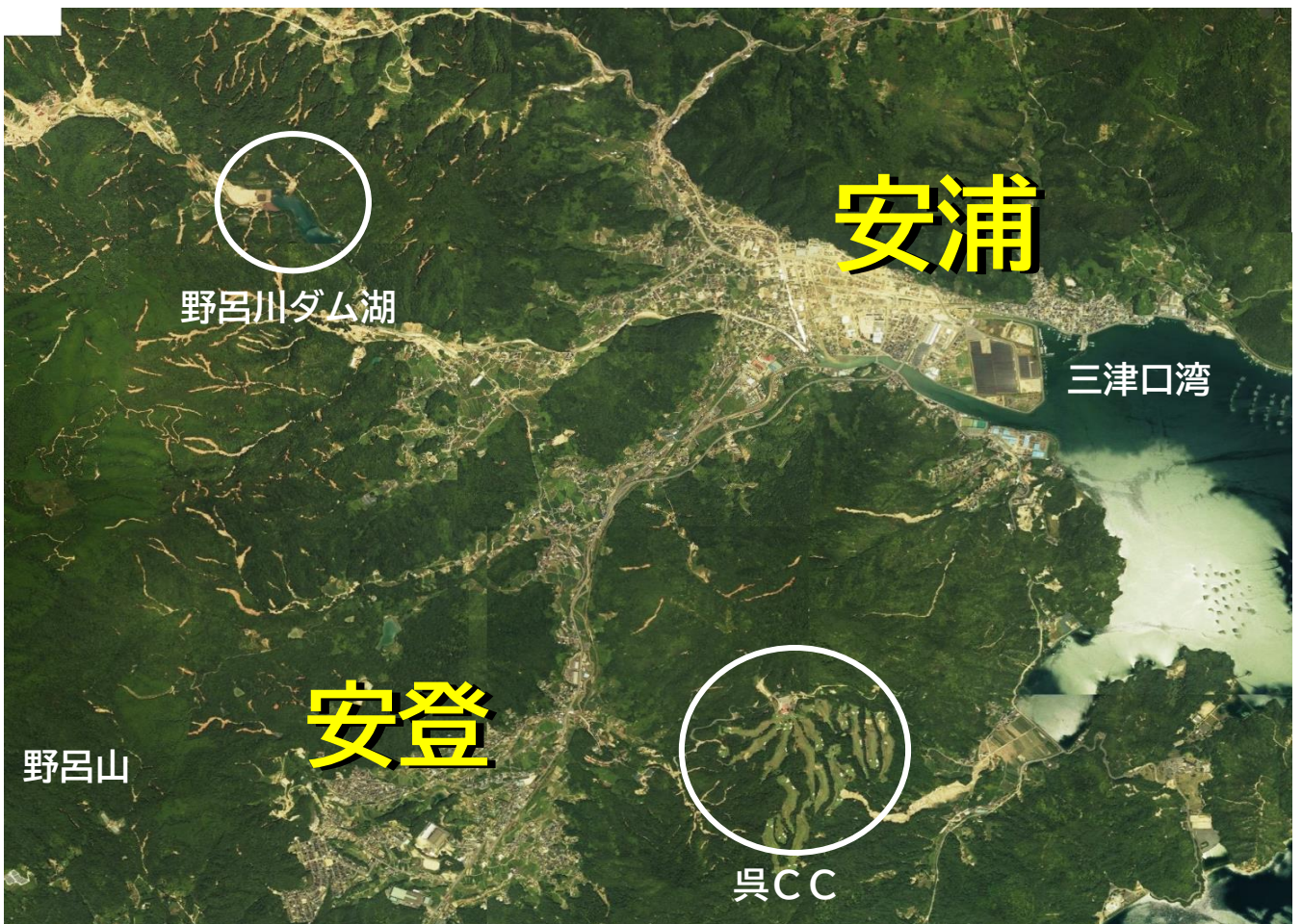
安浦町安登のあるところ
2年後に砂防ダムが完成
平成30年西日本豪雨他の大雨
で、砂防ダムの奥は大半が土
砂で埋まっています

東日本大震災（2011年3月11日）

東北地方のあるところ
チリ地震の津波を超えた津波
が設備を壊しました



震災前



野呂川ダム湖

安浦

三津口湾

安登

野呂山

呉CC

平成30年7月豪雨（安浦町 航空写真 2018年7月15日撮影）



安浦町横町筋は、災害時、川の水があふれ、子供の背丈より高いところまで水が来ました。
 写真は、安浦小学校の生徒さんがその時の様子を説明しているものです。



道路が冠水している時は、長ぐつで避難するのは危険なので、やめましょう。



安浦町安登のこの団地では、高台の公園に土石流が流れ込み、フェンスを押し倒して、更にその下の住宅前まで流れて来ました。
 写真は、流れが落ち着いた頃の様子です。

消防業務！！ 令和2年2月発行

防災リーフレット

中央 内海北 地区

安浦小学校日誌 安浦守り隊

まもろん

警戒レベル

危険度 ↑	レベル	とるべき行動
⑤	5	命を守るための最善の行動
④	4	全員避難
③	3	高齢者等は避難
②	2	避難行動の確認
①	1	災害への心構え

中央・内海北地区の避難のタイミング

●夜もそくの避難は危険！

・中知川がはんらんすると、逃げおくれしてしまったときは、とて絶望！早めの避難を！

・レベル3～4で避難

防災マップ 中央・内海北地区

● 危険な場所
● H30 浸水の様子
● 避難所

● 地蔵 土砂 津波 高潮
● 地土津 洪水

● 1 2 3 4 5 6 7 8

● 120cm ● 150cm

● 内海北自治会館 地土津 ● 老人福祉センター 地土津 ● 安浦中学校 地土津 ● 安浦まちづくりセンター 地土津 ● 三津口西自治会館 地土津 ● 晴：新国自治会館 地土津

● 1 ● 2 ● 3 ● 4 ● 5 ● 6 ● 7 ● 8

● 中知川にかかる橋に大雨で流れてきたゴミや木がたまり、川の水位が上がり、川がせき止まり、水が溢れ、川がはんらんした。避難所が水に浸った。避難所が水に浸った。避難所が水に浸った。

● 安浦川が大雨で増水すると、堤防が壊れ、川が溢れ、川がはんらんした。避難所が水に浸った。避難所が水に浸った。避難所が水に浸った。

● 中知川の水位があふれ、堤防が壊れ、川が溢れ、川がはんらんした。避難所が水に浸った。避難所が水に浸った。避難所が水に浸った。

● 大雨が降ると安浦アンダーパスに水がたまり、水が溢れ、川がはんらんした。避難所が水に浸った。避難所が水に浸った。避難所が水に浸った。

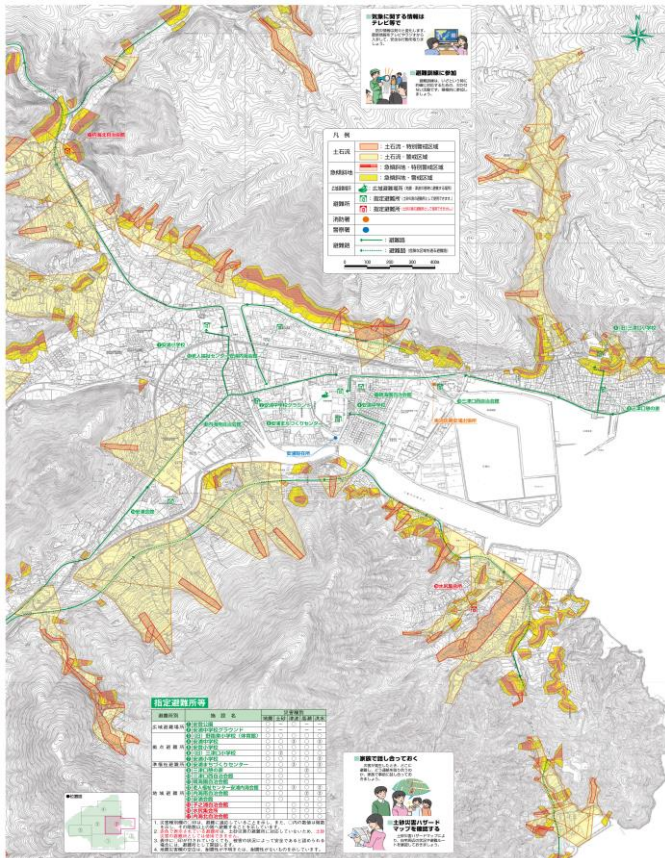
● はらもまると川の間は見えなくなり、水が溢れ、川がはんらんした。避難所が水に浸った。避難所が水に浸った。避難所が水に浸った。

● 中知川の水位があふれ、堤防が壊れ、川が溢れ、川がはんらんした。避難所が水に浸った。避難所が水に浸った。避難所が水に浸った。

● 水があふれて、日産車などが流れてきた。避難所が水に浸った。避難所が水に浸った。避難所が水に浸った。

● 一人がけずれてまたくずれる危険がある。

安浦小学校が作成した防災リーフレット (2020年2月21日)



土砂災害マップ

新型コロナウイルス感染症対策を考慮した 災害への備え

新型コロナウイルス感染症がまん延する状況において、災害が発生し、安全な場所へ避難する場合には、感染症対策が重要となります。少しでも感染拡大リスクが軽減されるよう、一人ひとりが感染拡大の防止に努めることが大切ですので、ご協力ください。

日頃からの準備

- ハザードマップの確認** 自宅や避難先が危険な区域に入っていないか確認しましょう。
- 避難経路の確認** 避難先まで歩いてみるなど、避難経路を確認しましょう。
- 避難先の確認** 避難所にこだわらず、安全な場所にある親せきや友人宅など、複数の避難先を確認しましょう。

⚠️ 避難所へ行くことだけが避難ではありません！
⚠️ 安全な親せき・知人宅への避難も考えてみましょう！

健康チェック 日頃から体温測定など自らの健康状態をチェックし、発熱や強いだるさ、息苦しさなどの症状がある場合は、あらかじめ相談窓口（コールセンター）☎22-5858に相談しましょう。

避難する前に 自宅等で体温測定を実施し、避難しましょう。

避難するときに持参するもの

■ 避難するときは、食品や水、救急用品のほか、マスク・体温計・タオル・ウエットティッシュなど、感染拡大防止のためのものも持参しましょう。

非常持ち出し品(例)

- ✓ 食品・水 / 救急用品 / 衣類
 - ✓ 日用品・貴重品
- 感染拡大防止のために
- ✓ マスク
 - ✓ 体温計
 - ✓ タオル
 - ✓ ウエットティッシュ
- など

新型コロナ下の避難



私たちの活動紹介：防災マップ講習（左）、安浦新ええとこ祭り（右）

安浦防災戦隊 フセゲンジャー



安浦町防災リーダーネットワーク

オリジナルのキャラクターです

困ったときは、みんなで協力しようね



安浦町防災リーダーネットワーク

話の最後に使用したパネルです
（困ったときは、みんなで協力しましょう）

保存版



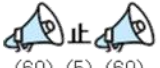
避難の手引き (大雨編)

発行：呉市総務部
危機管理課
呉市中央4-1-6
☎25-3326
令和2年6月

「自らの命は自らが守る」意識をもって、自分の判断で避難行動をとりましょう。

災害に関する情報

洪水や土砂災害に関する防災情報の5段階区分

警戒レベル	出される情報	とるべき行動	サイレン
レベル1	早期注意情報 (気象庁が発表)	災害への心構え! 呉市が避難勧告等を発令する前であっても、危険を感じたら、避難の必要性について意識しましょう。	※サイレンはありません
レベル2	大雨注意報や洪水注意報 (気象庁が発表)	避難行動の確認! 避難に備え、ハザードマップ等により、自らの避難行動を確認しましょう。	※サイレンはありません
レベル3	避難準備・高齢者等避難開始 (呉市が発令)	危険な場所にいる高齢者等は避難! 避難に時間を要する人は避難を開始してください。 その他の人も、避難の準備をしてください。	 (5) (6) (5) (6) (5) ※2回繰り返し ()は秒
レベル4	避難勧告 (呉市が発令)	危険な場所にいる人は全員避難! 被害が発生する可能性があります。土砂災害警戒区域などの危険な場所にいる方全員、避難を開始してください。	 (10) (5) (10) (5) (10) ※2回繰り返し ()は秒
	避難指示(緊急) (呉市が発令)	被害が発生する可能性が非常に高い状況です。避難がまだの場合は、すぐに避難してください。	 (60) (5) (60) ※繰り返し無し ()は秒
レベル5	災害発生情報 (呉市が発令)	命を守るための最善の行動! 既に災害が発生している状況です。命を守るための最低限の行動をとってください。	

危険度

※災害発生のおそれの高まりに応じて、行動を住民に促す情報と、住民がとるべき行動を5段階に分けて示したものです。
※必ずしも、この順番で出されるものとは限らないので注意してください。
※災害発生情報(警戒レベル5)は必ず発令されるものではありません。

追加されています

インターネットでの防災情報

○気象情報について
広島県防災web
<http://www.bousai.pref.hiroshima.jp/hdis>



○土砂災害警戒区域等の確認について
土砂災害ポータルひろしま
<http://www.sabo.pref.hiroshima.lg.jp/portal/top.aspx>

